



PROJET DE PARC EOLIEN DES PUYATS II COMMUNE DE CHAMPFLEURY

Dossier de Demande d'Autorisation Environnementale

CAHIER 8 – Plans et représentations graphiques





PROJET DE PARC EOLIEN DES PUYATS II COMMUNE DE CHAMPFLEURY

Dossier de Demande d'Autorisation Environnementale

CAHIER 8 – Plans et représentations graphiques

Version finale

ESCOFI

Version	Date	Description
Version finale	11/06/2021	Plans et représentations graphiques

	Nom - Fonction	Date
Rédaction	Sabrina FOLI – Ingénieur environnement	11/06/2021

TABLE DES MATIÈRES

CHAPITRE 1. CARTES ET PLANS	5
1.1 Éléments graphiques	6

CHAPITRE 1. CARTES ET PLANS

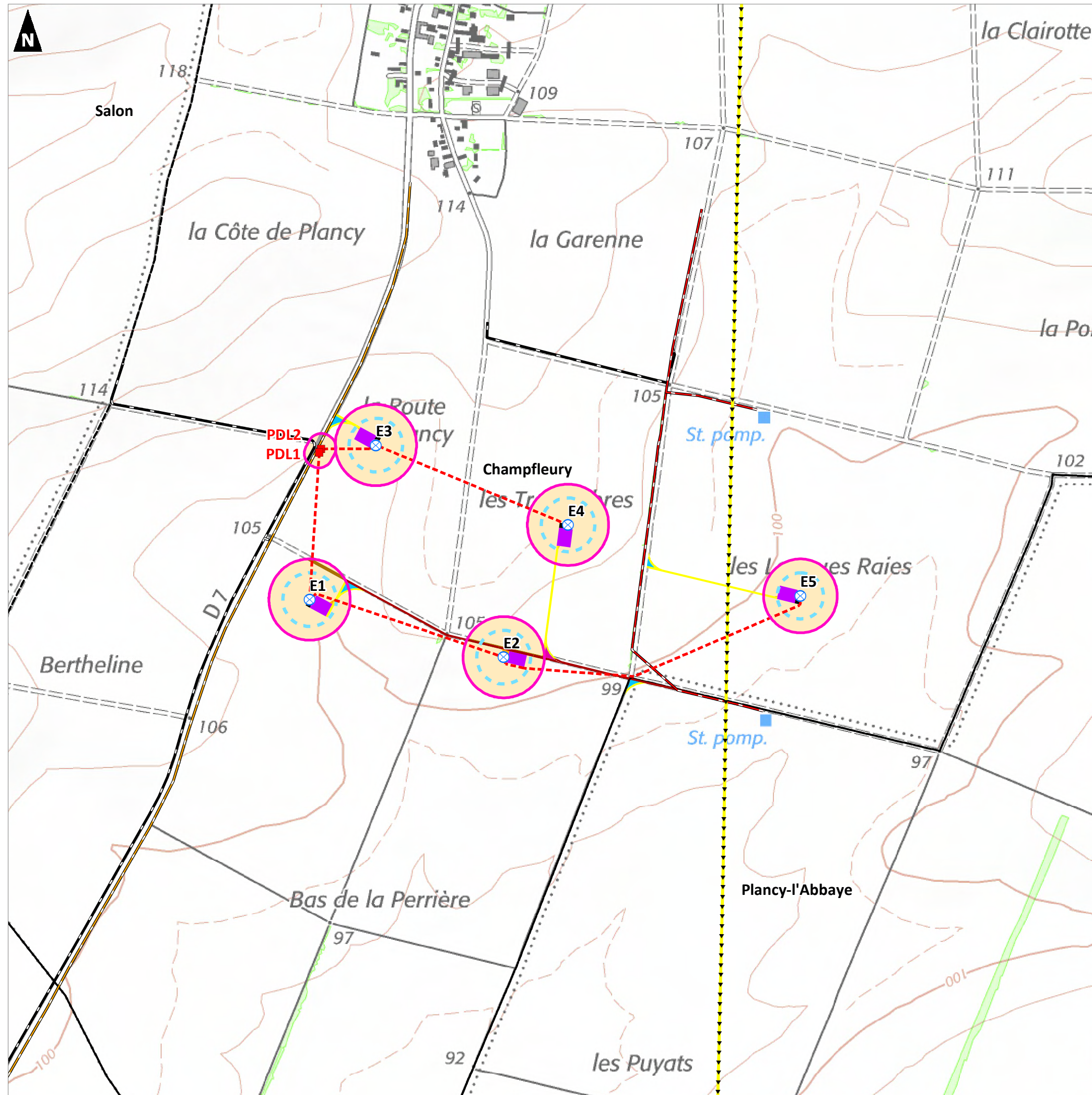
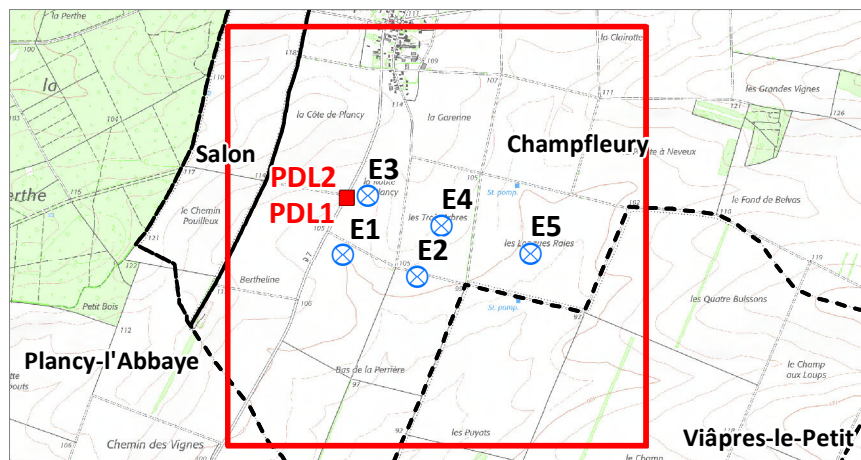
1.1 Éléments graphiques

- Carte d'ensemble au 1/10.000ème.

Au regard de l'étendue du parc éolien, une échelle réduite est sollicitée pour les plans d'ensemble. Il est précisé que les plans sont à « regarder » au format A3 pour une appréciation à la dite 'échelle'.

Ces éléments sont présentés ci-après.

Plan d'ensemble
- Vue générale -



Projet

- Eoliennes projetées
- Aire de survol
- Périmètre de 35 m
- Raccordement électrique interne
- Poste de livraison
- Massif
- Plateforme à créer
- Pan coupé
- Chemin à créer
- Chemin à renforcer
- Virages à créer
- Virages à renforcer

Affectation des terrains (35 m)

- Chemin
- Culture
- Route

Réseaux

Distribution d'électricité

- Ligne électrique aérienne HTA (Enedis)
- Ligne électrique souterraine HTA (Enedis)

Télécommunication

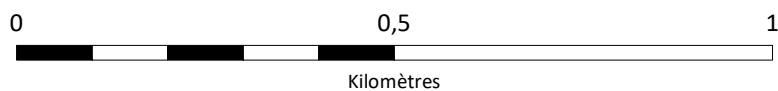
- Ligne souterraine (Orange)

Transport de Matières Dangereuses

- Gazoduc

Limites administratives

- Limite cadastrale
- Limite communale



1:10 000

(Pour une impression sur format A3 sans réduction de taille)

Réalisation : AUDDICE, avril 2021

Sources de fond de carte : IGN SCAN 25

Sources de données : IGN ADMIN EXPRESS - ESCOFI - AUDDICE, 2021