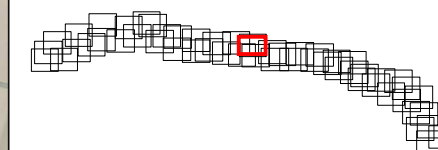


**Plan de Prévention du  
Risque d'Inondation  
de l'Aube Aval**

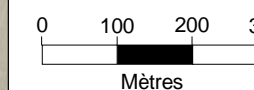
**Carte d'Aléa**

**CHAMPIGNY-SUR-AUBE**

**Plan d'assemblage**










**ECHELLE 1/10000**



BD-Ortho®  
IGN ©

**Légende :**

-  Limite de la zone inondable
- Classes d'Aléa Inondation :**
-  Aléa Faible :  $H < 0.5m$
-  Aléa Moyen :  $0.5m < H < 1m$
-  Aléa Fort :  $H > 1m$
-  Information - Remontée de nappe
-  Limites communales
-  **105,00** Isocote de la crue de référence (en m NGF)



**DDT de l'Aube**



Réf. DJN/NDU/  
4160400

Février 2010

**Planche n°28**