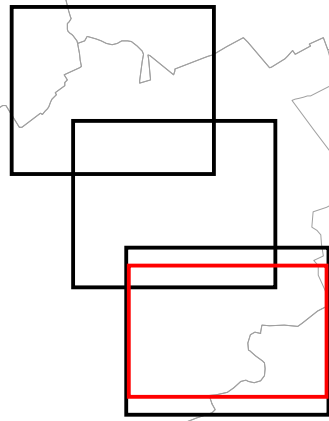


**Plan de Prévention du
Risque d'Inondation
de l'Aube Amont**


*Carte des Enjeux
Version provisoire*

DIENVILLE 1/3

Plan d'assemblage




ECHELLE 1/5000



BD-Ortho®
IGN ©

-  Limites communales
-  Limites de la zone inondable
-  Habitat
-  Activités économiques
-  Etablissements Receiving du Public (ERP)
-  Sports et Loisirs - Complexes (Camping, piscine, ...)
-  Sports et Loisirs - Simples (Stade de football, tennis, ...)
-  Infrastructures et réseaux
-  Voies submersibles

- Enjeux futurs :**
-  Projet Habitat
 -  Projet Activité économique
 -  Projet ERP
 -  Projet Sports et Loisirs



DDEA de l'Aube



Réf. DJN/OGT/NDU/
4160280

Avril 2008