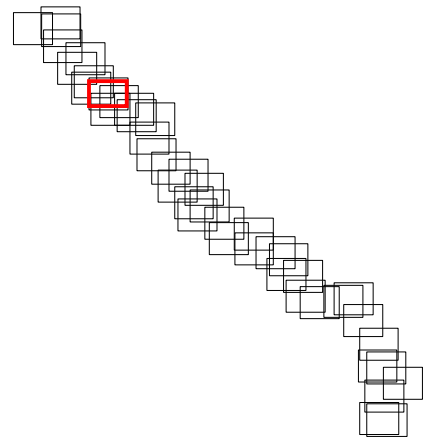


# Plan de Prévention du Risque d'Inondation de l'Aube Amont

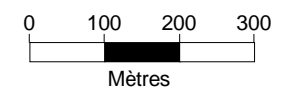
Carte d'Aléa

SAINT-LEGER-SOUS-BRIENNE







Plan d'assemblage



ECHELLE 1/10000



BD-Ortho®  
IGN ©

-  Limite de la zone inondable
-  Aléa faible :  $H < 0,5m$
-  Aléa moyen :  $0,5m < H < 1m$
-  Aléa fort :  $H > 1m$
-  Ruissellement
-  Limites communales
-  **195,60** Isocote de la crue de référence (en m NGF)



DDEA de l'Aube



Réf. DJN/OGT/NDU/  
4160280

Mars 2008