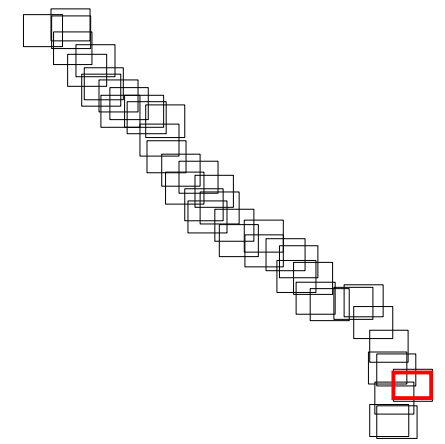


**Plan de Prévention du
Risque d'Inondation
de l'Aube Amont**

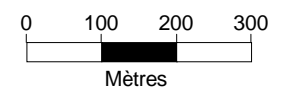
Carte d'Aléa

LONGCHAMP-SUR-AUJON 1/2






Plan d'assemblage



ECHELLE 1/10000



BD-Ortho®
IGN ©

-  Limite de la zone inondable
-  Aléa faible : $H < 0,5m$
-  Aléa moyen : $0,5m < H < 1m$
-  Aléa fort : $H > 1m$
-  Ruissellement
-  Limites communales
-  195,60 Isocote de la crue de référence (en m NGF)



DDEA de l'Aube

Réf. DJN/OGT/NDU/
4160280



Mars 2008

