


--- Limites communales

Zonage réglementaire

- Zone bleu clair
- Zone bleu moyen
- Zone bleu foncé
- Zone rouge
- Bande constructibilité limitée derrière les digues
- Dignes
- Dignes ayant vocation à être déclassées à l'issue du programme de réhabilitation

N
W — E
S



République Française
 Ministère de l'Énergie, du Développement Durable et de l'Énergie
 Direction Départementale des Territoires de l'Aube


Révision du
Plan de Prévention du Risque Inondation (PPRI)
de l'Agglomération Troyenne

Zonage réglementaire


Planche 1
Commune de Clérey

Echelle 1/5 000

0 100 200
Mètres



hydratec



setec

Entreprise membre de la filiale SETEC HYDRAUTIC de la SOGREAH

Révision approuvée le 13 avril 2017

