



Karum
ACTIONS NATURE



PARC ÉOLIEN DE L'HERBISSONNE II SARL

Projet de création du Parc Éolien de l'Herbissonne II

Mailly-le-Camp et Villiers-Herbisse (10)

Demande d'autorisation environnementale

Pièce 1 : Lettre de demande

Pièces 2 : CERFA

Pièce 2.1 : CERFA de l'autorisation environnementale

Pièce 2.3 : CERFA de l'armée

Pièce 2.3 : CERFA de l'aviation civile - annexes

Pièce 3 : Checklist (sommaire « inversé »)

Pièces 4 : Description et présentation générale du projet

Pièce 5 : Localisation du projet

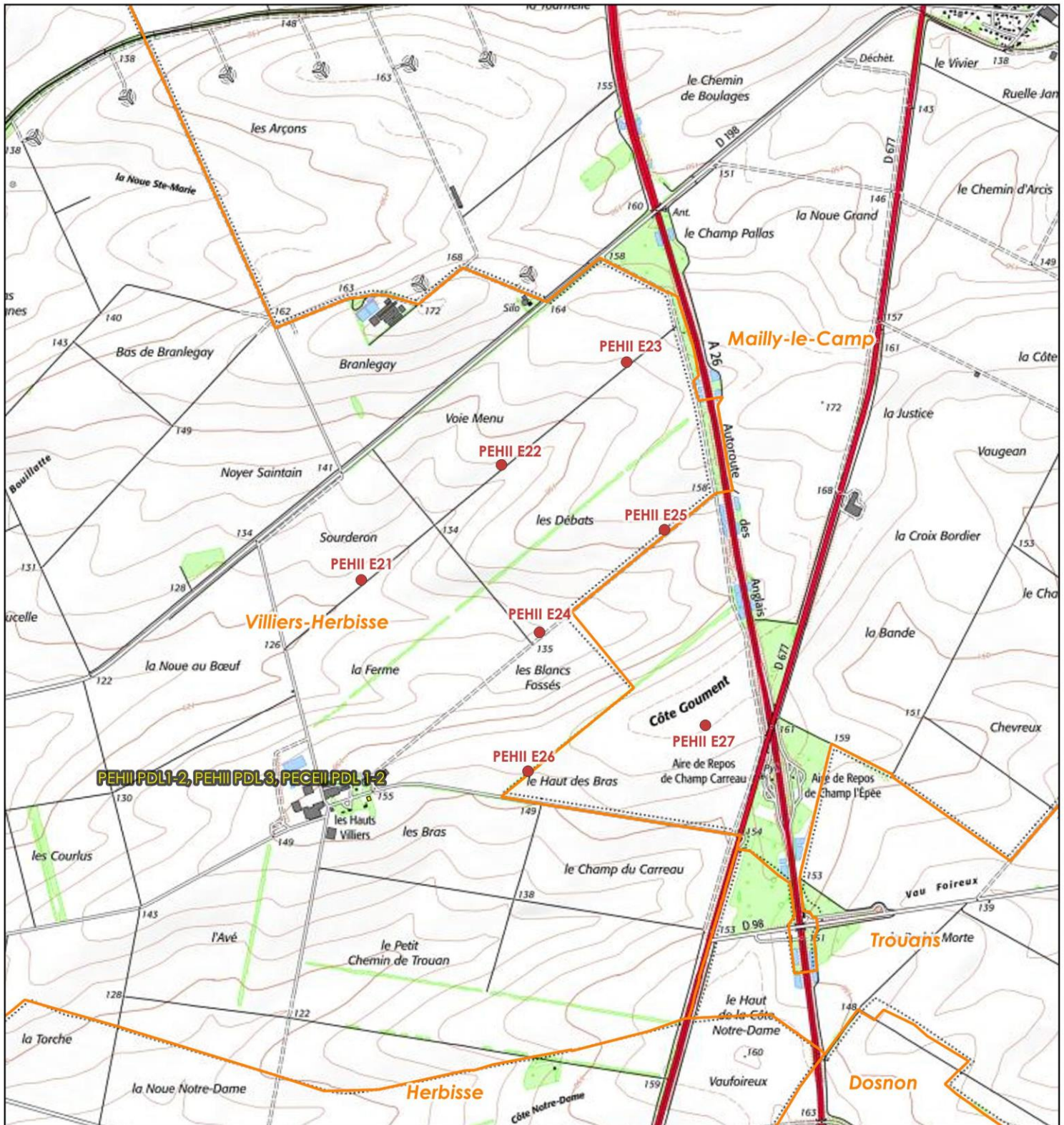
Pièces 6 : Dossier d'étude d'impact sur l'environnement

Pièces 7 : Pièces spécifiques (ICPE)

Pièces 8 : Plans du projet

10 juin 2021

N° d'affaire : 2013004



Composantes du Parc Éolien de l'Herbissonne II

- Éolienne
- Poste de livraison
- Limites cadastrales**
- ▭ Limites communales



Échelle : 1:25000



Conception: KARUM n°2013004 / J.LECOQ
Données fonds de carte issues du SCAN25® - IGN (2007-2012)
Source de données : AN AVAL BRAZ (juin 2021)
Date : 09/06/2021

VILLIERS-HERBISSE

MAILLY-LE-CAMP

PEHII 23

PEHII 22

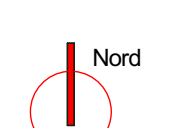
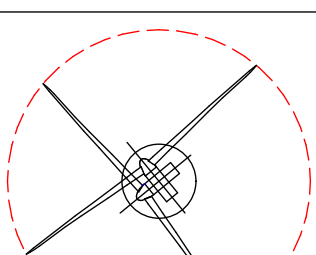
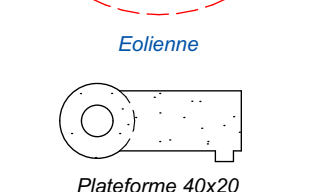
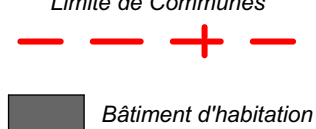
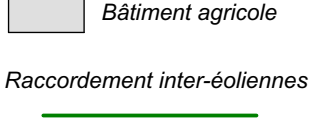
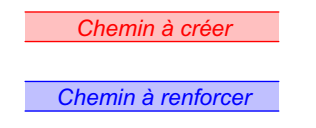



PEHII 25

PEHII 21

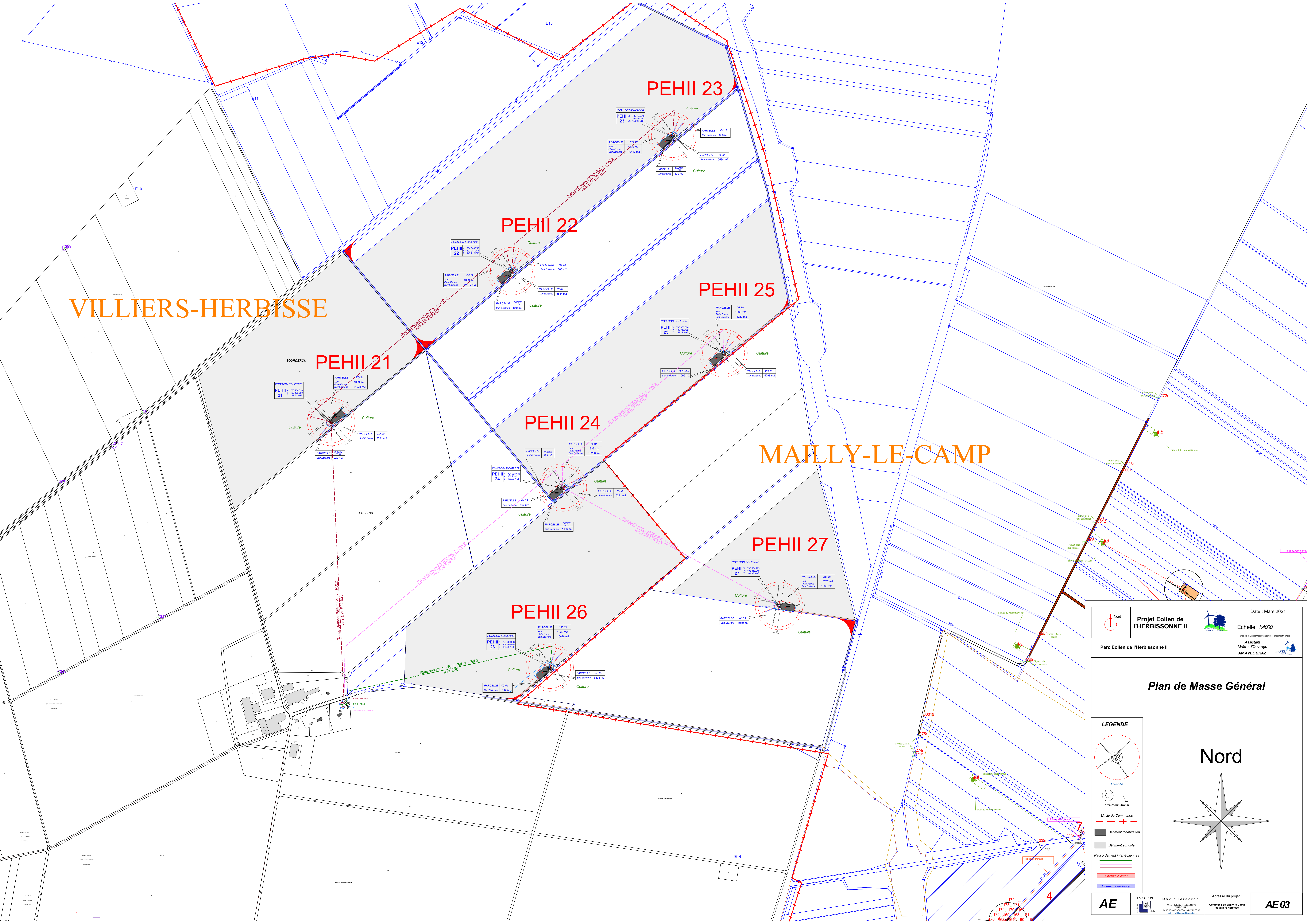

PEHII 24

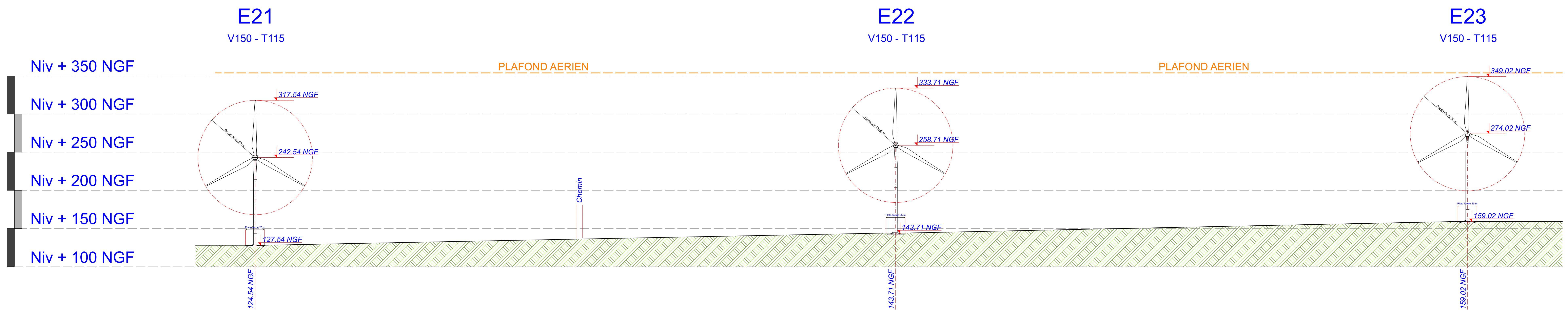
PEHII 27

PEHII 26

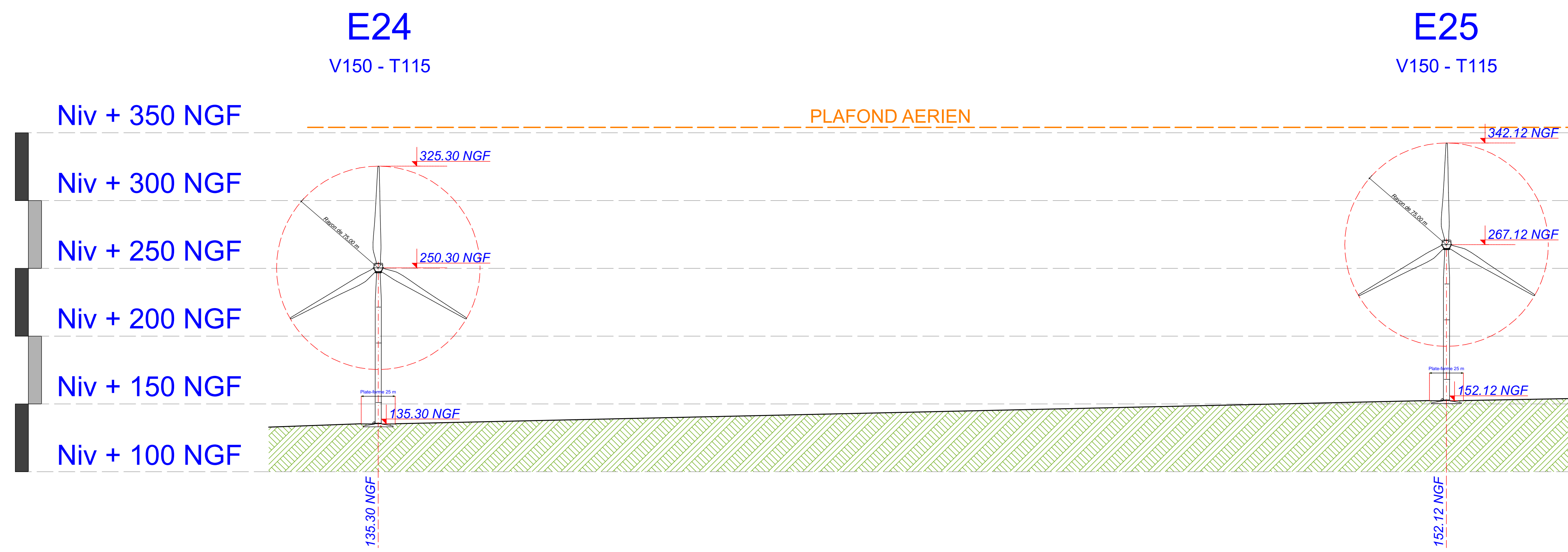
 Nord	Projet Eolien de l'HERBISSE II Parc Eolien de l'Herbisse II	Date : Mars 2021 Echelle 1:4000 Système de Coordonnées : GRS93 / Lambert 11 (S) Assistant Maître d'ouvrage AN AVEL BRAZ
	Plan de Masse Général	
LEGENDE		
 Eolienne  Plateforme 40x20  Limite de Communes  Bâtiment d'habitation  Bâtiment agricole  Raccordement inter-dolomies  Chemin à creuser Chemin à ravalement		
 AE	LANGERON DAVID LANGERON Adresse du projet Commune de Mailly-le-Camp et Villiers-herbisse	AE 03

Nord



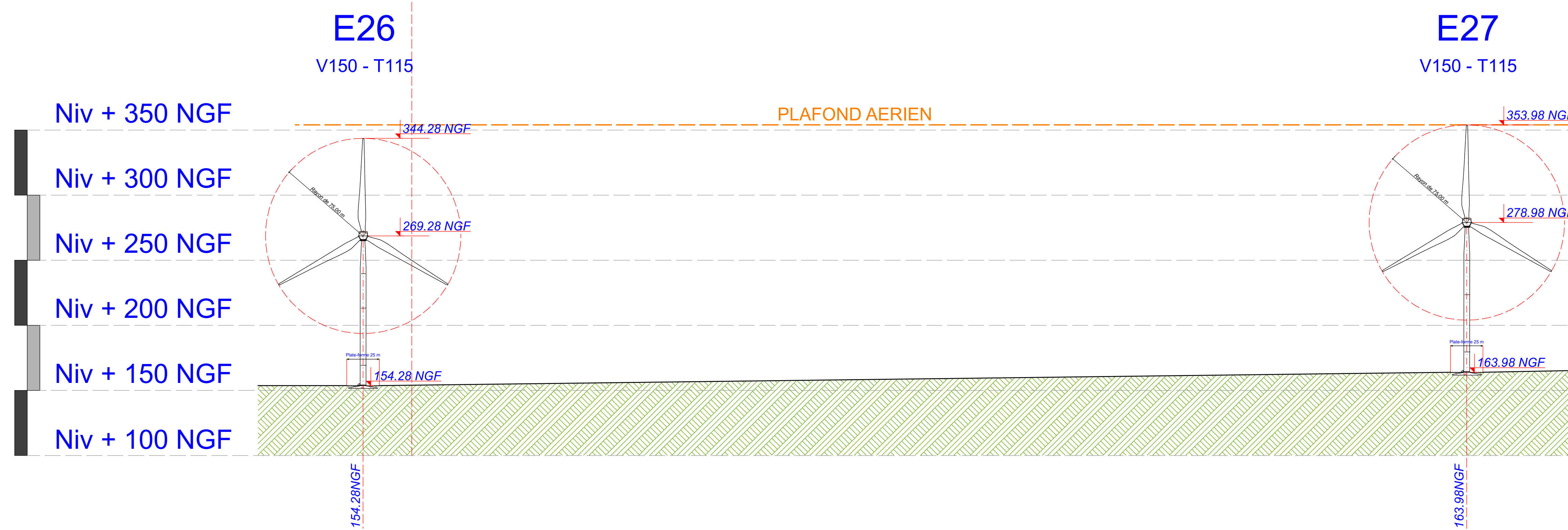


Commune de Villiers Herbisse



Commune de Villiers Herbisse

Commune de Mailly-le-Camp



Nord	Projet Eolien de l'HERBISSONNE II	Date : Mars 2021
		Echelle 1:2000
Parc Eolien de l'Herbissonne II		Assistant Maître d'ouvrage AN AVEL BRAZ
<h2>Coupes Générales</h2>		
LEGENDE		
Eolisme		
Plateforme 40x20		
Limite de Communes		
Bâtiment d'habitation		
Bâtiment agricole		
Raccordement inter-dolomies		
Chemin à creux		
Chemin à renforter		
AE	LANGERON David LANGERON	Adresse du projet : Commune de Mailly-le-Camp et Villiers Herbisse
		AE 04