

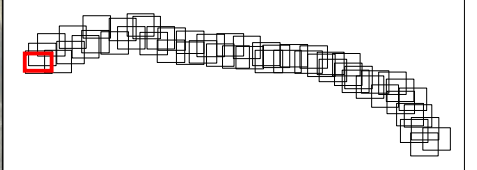


**Plan de Prévention du
Risque d'Inondation
de l'Aube Aval**


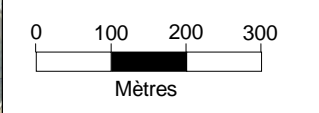
Carte d'Aléa

MARCILLY-SUR-SEINE 2/2

Plan d'assemblage



ECHELLE 1/10000



BD-Ortho®
IGN ©

Légende :

- Limite de la zone inondable
- Classes d'Aléa Inondation :**
- Aléa Faible : $H < 0.5m$
- Aléa Moyen : $0.5m < H < 1m$
- Aléa Fort : $H > 1m$
- Information - Remontée de nappe
- PPRi Seine Aval - Zone inondable
- Limites communales
- Isocote de la crue de référence (en m NGF)



DDT de l'Aube



Réf. DJN/NDU/
4160400

Février 2010

Planche n°54