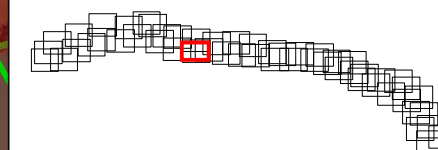


Plan de Prévention du
Risque d'Inondation
de l'Aube Aval

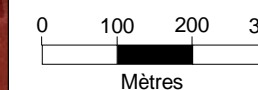
Carte d'Aléa

CHARNY-LE-BACHOT 1/2

Plan d'assemblage









ECHELLE 1/10000



BD-Ortho®
IGN ©

Légende :

-  Limite de la zone inondable
- Classes d'Aléa Inondation :**
-  Aléa Faible : $H < 0.5m$
-  Aléa Moyen : $0.5m < H < 1m$
-  Aléa Fort : $H > 1m$
-  Information - Remontée de nappe
-  Limites communales
-  105,00 Isocote de la crue de référence (en m NGF)



DDT de l'Aube

Réf. DJN/NDU/
4160400



Février 2010

Planche n°37