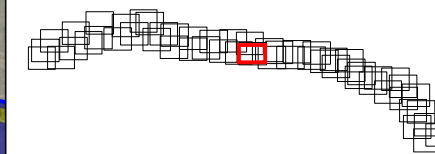


**Plan de Prévention du  
Risque d'Inondation  
de l'Aube Aval**

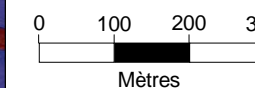
Carte d'Aléa

POUAN-LES-VALLEES 1/2

Plan d'assemblage










ECHELLE 1/10000



BD-Ortho®  
IGN ©

Légende :

-  Limite de la zone inondable
- Classes d'Aléa Inondation :**
  -  Aléa Faible :  $H < 0.5m$
  -  Aléa Moyen :  $0.5m < H < 1m$
  -  Aléa Fort :  $H > 1m$
-  Information - Remontée de nappe
-  Limites communales
-  105,00 Isocote de la crue de référence (en m NGF)



DDT de l'Aube



Réf. DJN/NDU/  
4160400

Février 2010

Planche n°29

