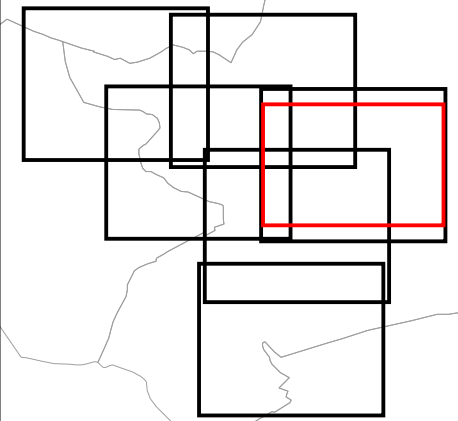


Plan de Prévention du Risque d'Inondation de l'Aube Amont

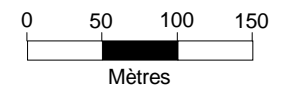
*Carte des Enjeux
Version provisoire*

BAR-SUR-AUBE 5/6










Plan d'assemblage







ECHELLE 1/5000



BD-Ortho®
IGN ©

-  Limites communales
-  Limites de la zone inondable
-  Habitat
-  Activités économiques
-  Etablissements Recevant du Public (ERP)
-  Sports et Loisirs - Complexes (Camping, piscine, ...)
-  Sports et Loisirs - Simples (Stade de football, tennis, ...)
-  Infrastructures et réseaux
-  Voies submersibles

Enjeux futurs :

-  Projet Habitat
-  Projet Activité économique
-  Projet ERP
-  Projet Sports et Loisirs



DDEA de l'Aube



Réf. DJN/OGT/NDU/
4160280

Avril 2008