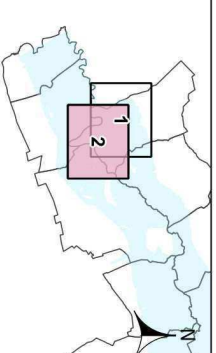
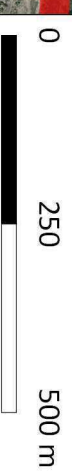



LE MÉRIDIOT
n°2 sur 2






Échelle : 1/ 10 000e



Limites administratives

 Limites communales

Zonage réglementaire

-  Zone "Rouge" :
Champ d'expansion
des crues ou
zones en eaux en
permanence
-  Zone "Bleu Foncé" :
Secteurs urbanisés
en zone d'aléa fort
-  Zone "Bleu Moyen" :
Secteurs urbanisés
ou en projet
en zone d'aléa moyen
-  Zone "Bleu Clair" :
Secteurs urbanisés
ou en projet
en zone d'aléa faible

Sources : BD Ortho®, BD TOPO®, IGN
V1.1 - Déc 2019 - RGF93-Lambert-93