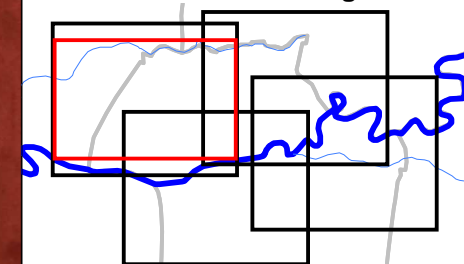


# Plan de Prévention du Risque d'Inondation de l'Aube Aval

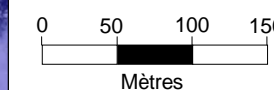
Carte d'Aléa

ARCIS-SUR-AUBE 4/4

Plan d'assemblage









ECHELLE 1/5000



BD-Ortho®  
IGN ©

Légende :

-  Limite de la zone inondable
- Classes d'Aléa Inondation :**
-  Aléa Faible :  $H < 0.5m$
-  Aléa Moyen :  $0.5m < H < 1m$
-  Aléa Fort :  $H > 1m$
-  Limites communales
-  **-105,00** Isocote de la crue de référence (en m NGF)



DDT de l'Aube

Réf. DJN/NDU/  
4160400



Février 2010

Planche n°4