

Autoroute A26 (APRR)

Carte de type C présentant les zones susceptibles de contenir des bâtiments dont le Ln (Level night) dépasse 62 dB (A)



Carte de Bruit Stratégique (2ème Echéance)

Carte de type C - Indicateur Ln (Nuit)

CETE de l'EST

Laboratoire des Ponts et Chaussées de Strasbourg
Groupe Acoustique

Autoroute A26 (APRR)

Carte de type C présentant les zones susceptibles de contenir des bâtiments dont le Ln (Level night) dépasse 62 dB (A)



Carte de Bruit Stratégique (2ème Echéance)

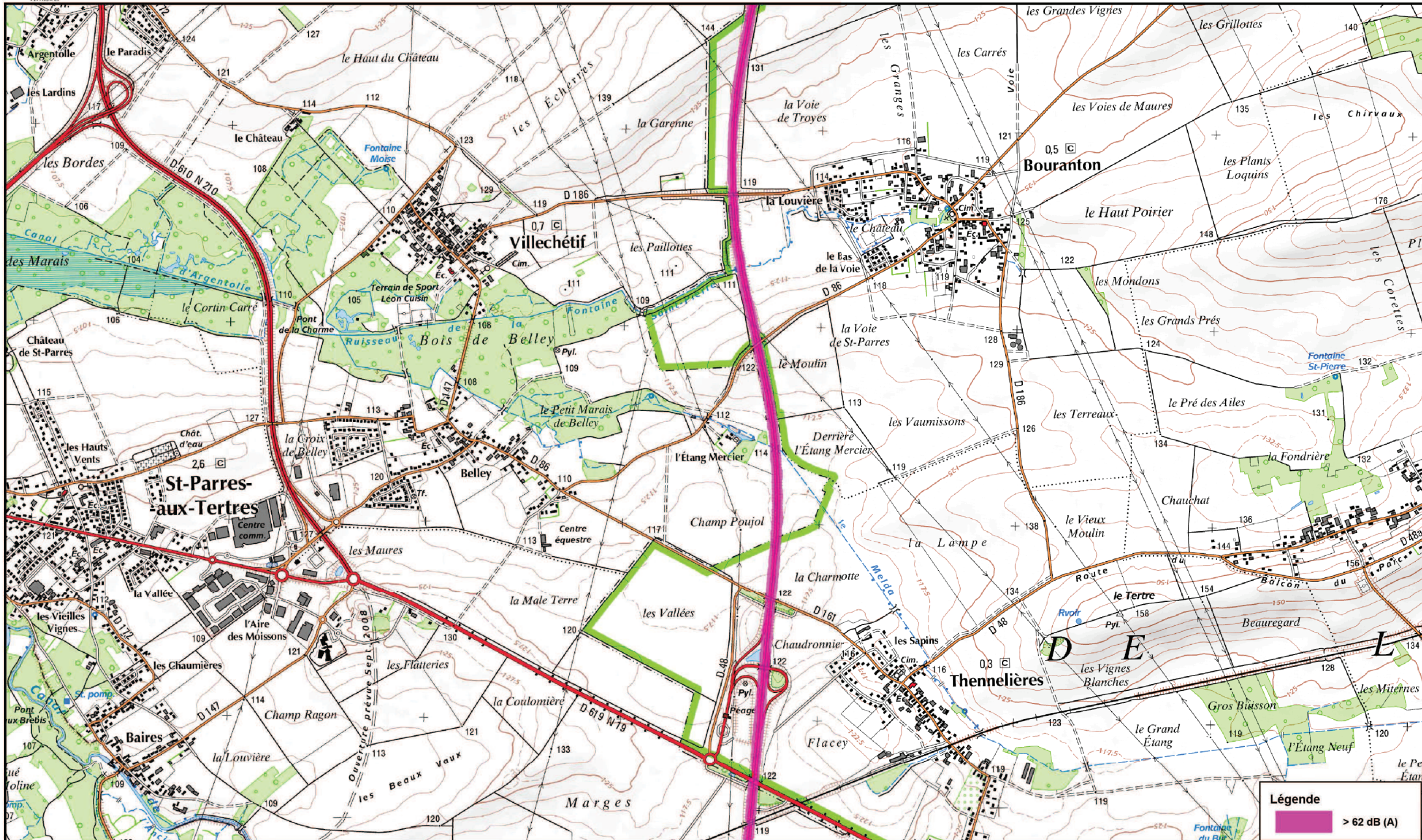
Carte de type C - Indicateur Ln (Nuit)


CETE de l'EST

Laboratoire des Ponts et Chaussées de Strasbourg
Groupe Acoustique

Autoroute A26 (APRR)

Carte de type C présentant les zones susceptibles de contenir des bâtiments dont le Ln (Level night) dépasse 62 dB (A)



Légende
 > 62 dB (A)

Carte de Bruit Stratégique (2ème Echéance)

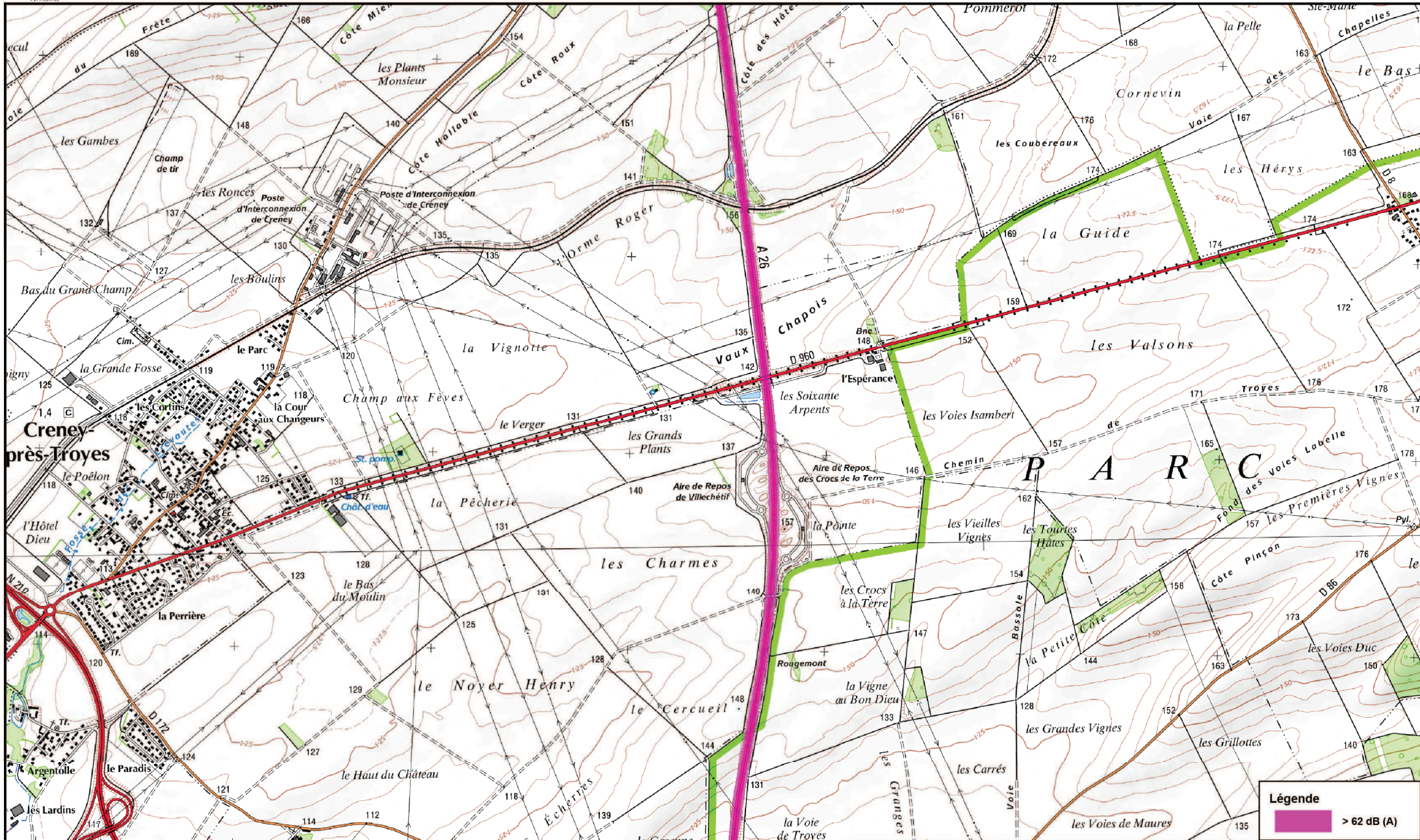
Carte de type C - Indicateur Ln (Nuit)

CETE de l'EST

Laboratoire des Ponts et Chaussées de Strasbourg
Groupe Acoustique

Autoroute A26 (APRR)

Carte de type C présentant les zones susceptibles de contenir des bâtiments dont le Ln (Level night) dépasse 62 dB (A)



Carte de Bruit Stratégique (2ème Echéance)

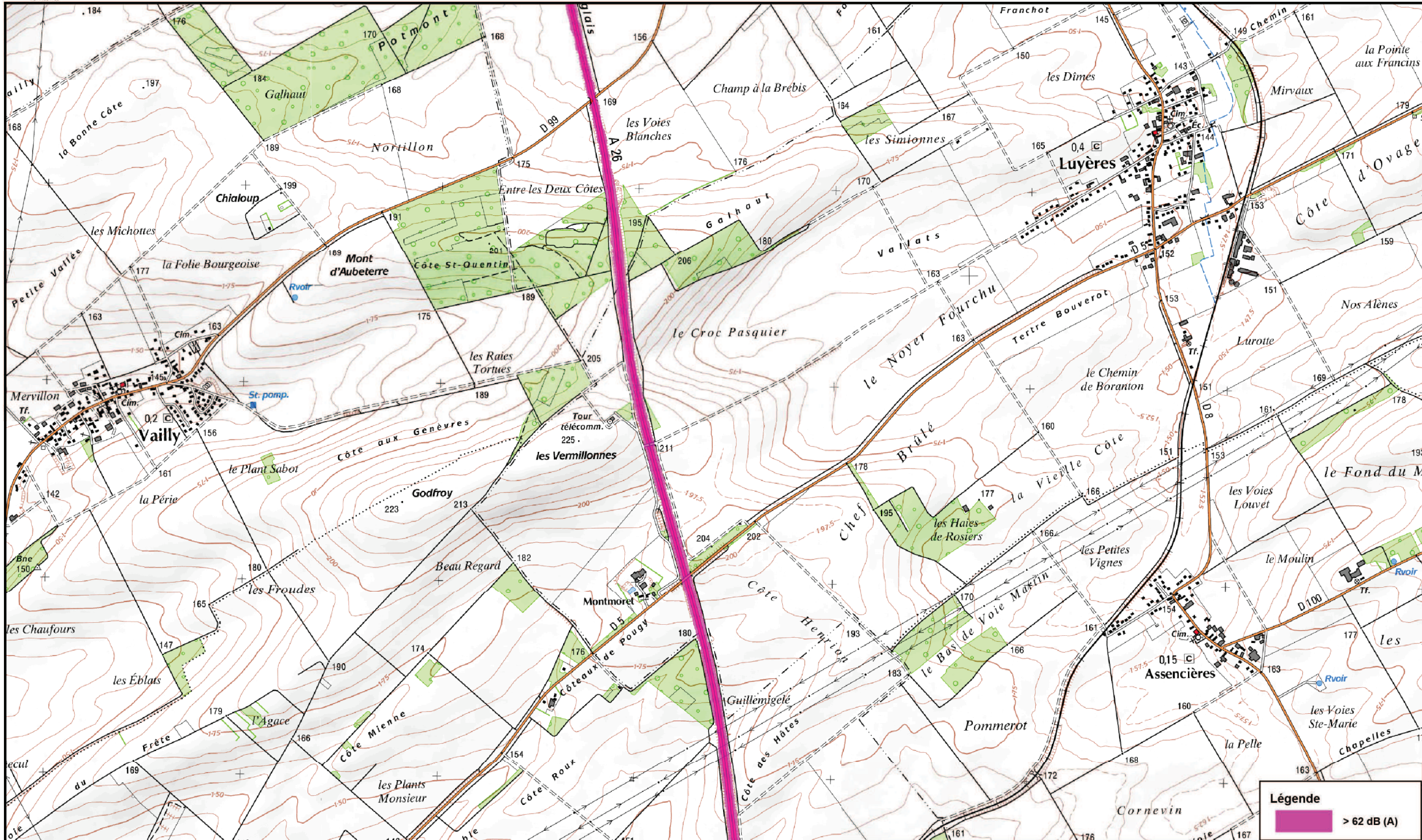
Carte de type C - Indicateur Ln (Nuit)

CETE de l'EST

Laboratoire des Ponts et Chaussées de Strasbourg
Groupe Acoustique

Autoroute A26 (APRR)

Carte de type C présentant les zones susceptibles de contenir des bâtiments dont le Ln (Level night) dépasse 62 dB (A)



Carte de Bruit Stratégique (2ème Echéance)

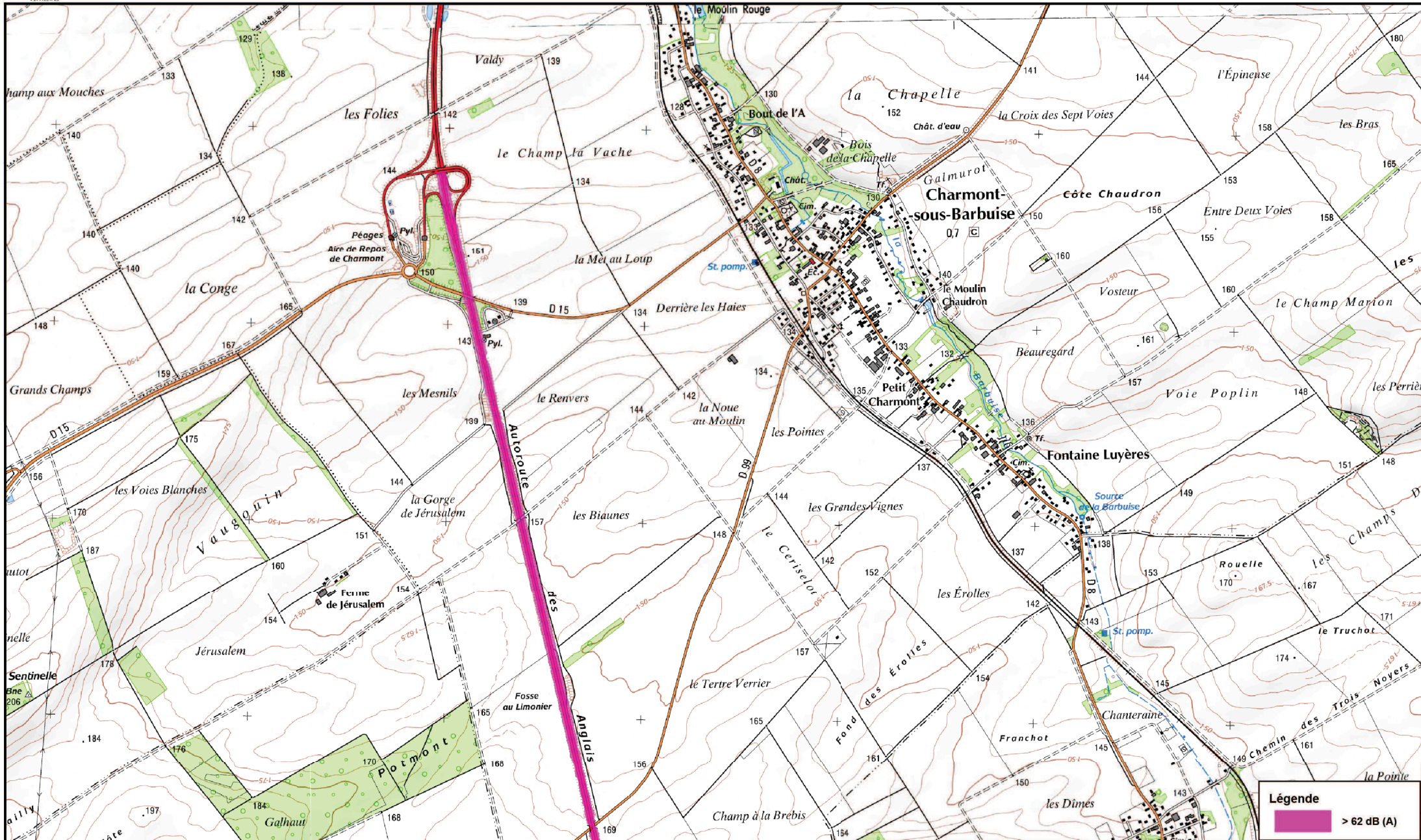
Carte de type C - Indicateur Ln (Nuit)


CETE de l'EST

Laboratoire des Ponts et Chaussées de Strasbourg
Groupe Acoustique

Autoroute A26 (APRR)

Carte de type C présentant les zones susceptibles de contenir des bâtiments dont le Ln (Level night) dépasse 62 dB (A)



Légende
 > 62 dB (A)

Carte de Bruit Stratégique (2ème Echéance)

Carte de type C - Indicateur Ln (Nuit)

CETE de l'EST

Laboratoire des Ponts et Chaussées de Strasbourg
Groupe Acoustique