 Zone susceptible de contenir des bâtiments dépassant la valeur limite Lnight de 62 dB(A)

Echelle : 1/25000

A26

LA PERTHE

N 77

N 77

LA FIN DE SOMMESOUS

LES LONGUES RAIES

LES HAUTES VIGNES

LES HACHES

NOUE DES MOINES

MONT PELE

LES BICHATS

N 77

D 187

LES VIGNES DE LA CRAYERE

LA SARCELLE

LA NOUE LE BOURE

LA VALLOUE

D 187

LA VIGNE HERLAND

D 110

D 110

LE CHEMIN DE SEMOINE

MONTMEILLANT

MAILLY-LE-CAMP

LA TOURNELLE

D 198


LE CHEMIN DE BOULAGES

LE CHAMP PALLAS

D 198

VILLIERS-HERBISSE



 Zone susceptible de contenir des bâtiments dépassant la valeur limite L_{night} de 62 dB(A)

Echelle : 1/25000

A26

N 77

COTE GOUMENT

AIRE DE REPOS DE CHAMP CARREAU

AIRE DE REPOS DE CHAMP L'EPEE

N 77

D 98

D 98

LE HAUT DE LA COTE NOTRE-DAME

N 77

VAUFOIREUX

HERBISSE

NOUE PAGORRET

TERTRE AUX CRAPAUDS

TROUANS

DOSNON

LES CROTTAUX

D 137

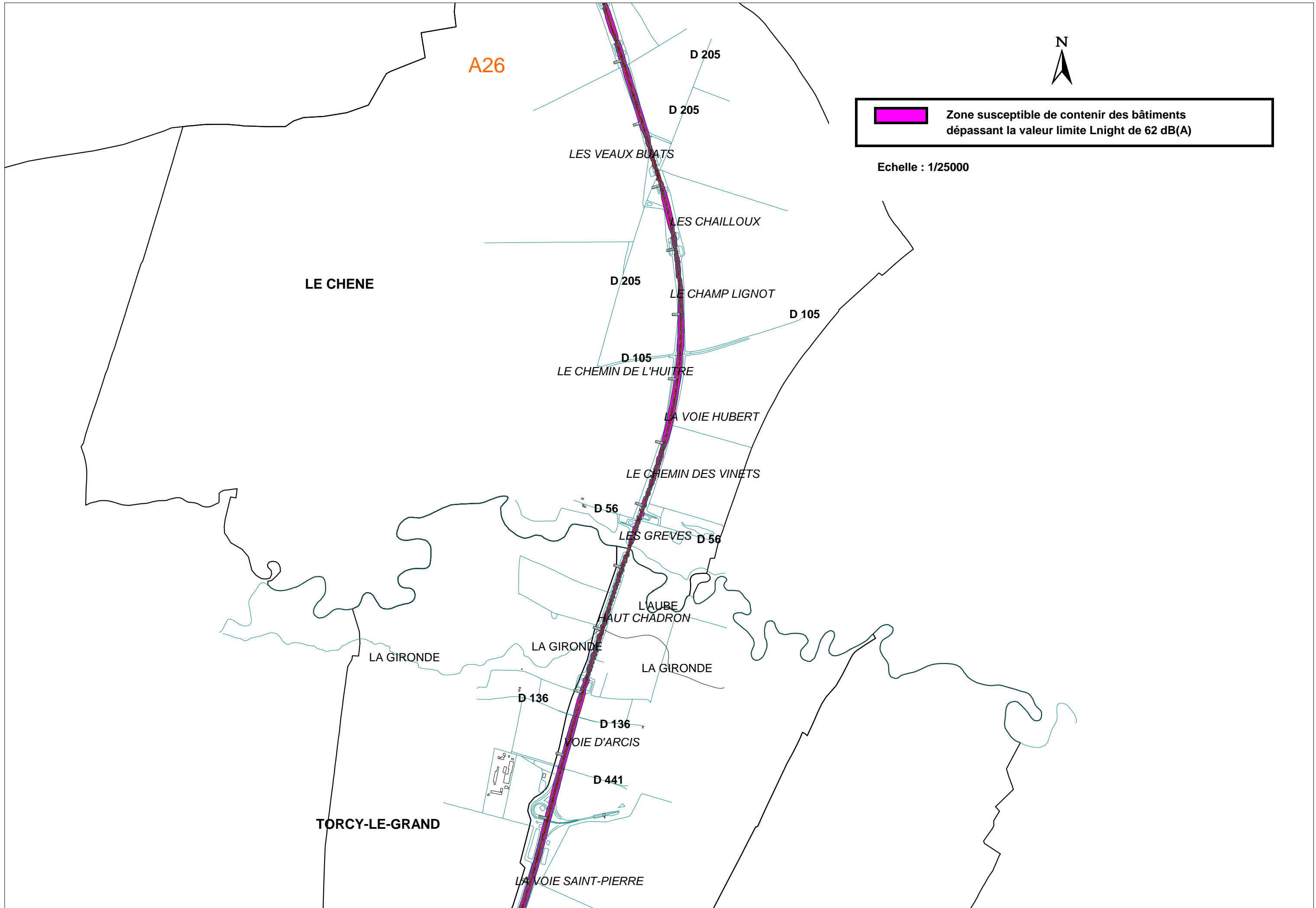
DO-1

D 137

COTE FAMINE

ALLIBAUDIERES

LES COIFFARDS





A26

LES VIGNES
LE CHAMP COCU

LA GRANDE VALLEE

SAINT-NABORD-SUR-AUBE

CUL L'OISON

SAINT-REMY-SOUS-BARBUISE


HORVILLER

PRENNELEUF

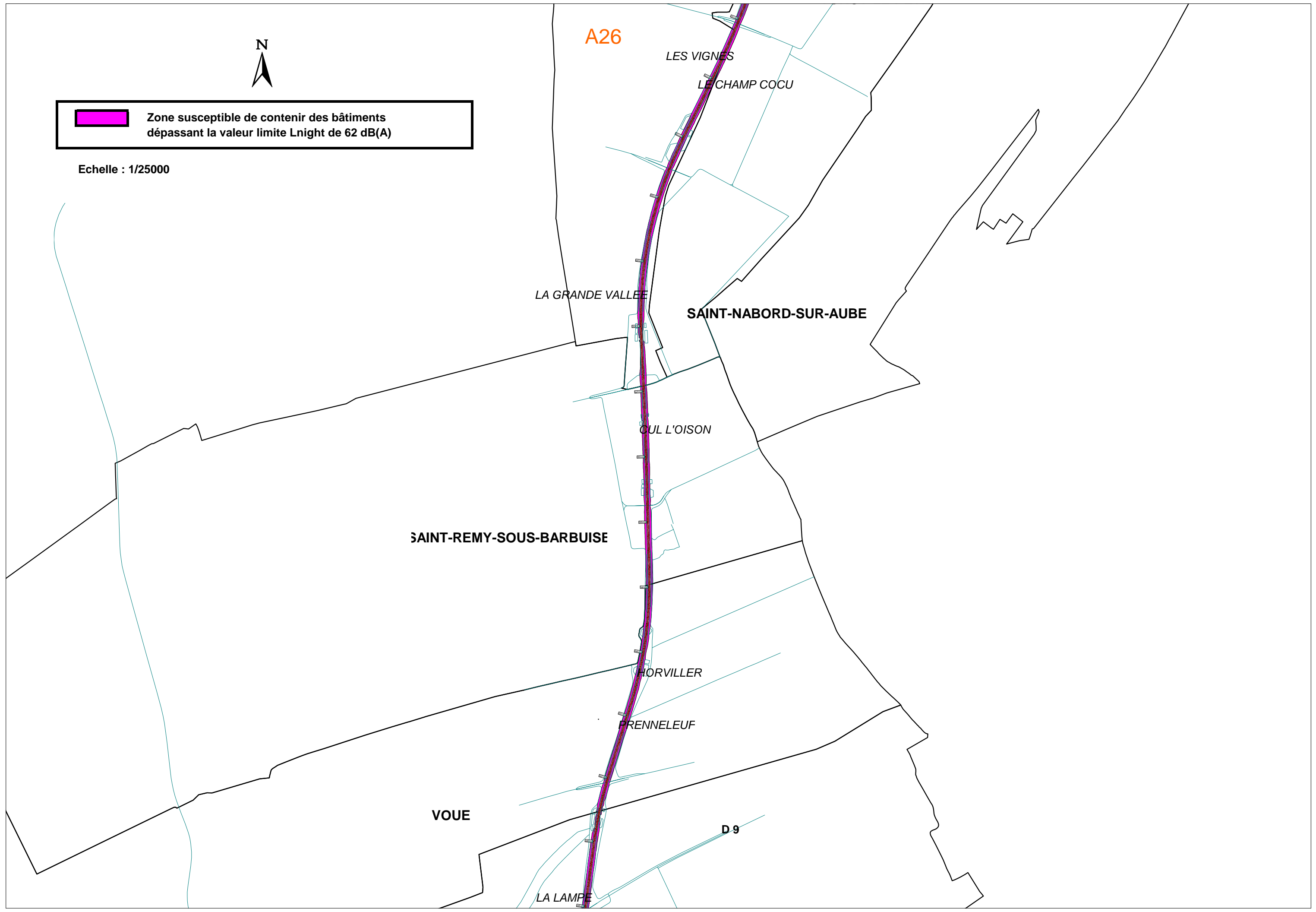
VOUE

D 9


LA LAMPE

 Zone susceptible de contenir des bâtiments dépassant la valeur limite Lnight de 62 dB(A)

Echelle : 1/25000





 Zone susceptible de contenir des bâtiments dépassant la valeur limite Lnight de 62 dB(A)

Echelle : 1/25000

A26

MONTSUZAIN

D9
LES VAUCELLES

LE PEUPEUPLIER

LA VIGNOTTE

CANAL DE LA GRAVONA (A 26)

CHATELOT

LA BARBUISE
LA VOIE DU BOIS

D8

LA FAISANDERIE

AUBETERRE

D8
LA BARBUISE

LE BOUILLON

LA COTE PELEE

VALDY

LES FOLIES

LE CHAMP LA VACHE

CHARMONT-SOUS-BARBUISE

D15

D15

FIN CONCESSION