 Zone susceptible de contenir des bâtiments dépassant la valeur limite Lden de 68 dB(A)

Echelle : 1/25000

A26

LA PERTHE

N 77

N 77

LA FIN DE SOMMESOUS

LES LONGUES RAIES

LES HAUTES VIGNES

LES HACHES

NOUE DES MOINES

MONT PELE

LES BICHATS

N 77

LES VIGNES DE LA CRAYERE

LA SARCELLE

D 187

LA NOUE LE BOURE

LA VALLOUE

D 187

LA VIGNE HERLAND

D 110

D 110

LE CHEMIN DE SEMOINE

MONTMEILLANT

MAILLY-LE-CAMP

LA TOURNELLE

D 198


LE CHEMIN DE BOULAGES

LE CHAMP PALLAS

D 198

VILLIERS-HERBISSE



 Zone susceptible de contenir des bâtiments dépassant la valeur limite Lden de 68 dB(A)

Echelle : 1/25000

A26

N 77

COTE GOUMENT

AIRE DE REPOS DE CHAMP CARREAU

AIRE DE REPOS DE CHAMP L'EPEE

N 77

D 98

D 98

LE HAUT DE LA COTE NOTRE-DAME

N 77

VAUFOIREUX

HERBISSE

TROUANS

NOUE PAGORRET

TERTRE AUX CRAPAUDS

DOSNON

LES CROTTAUX

D 137

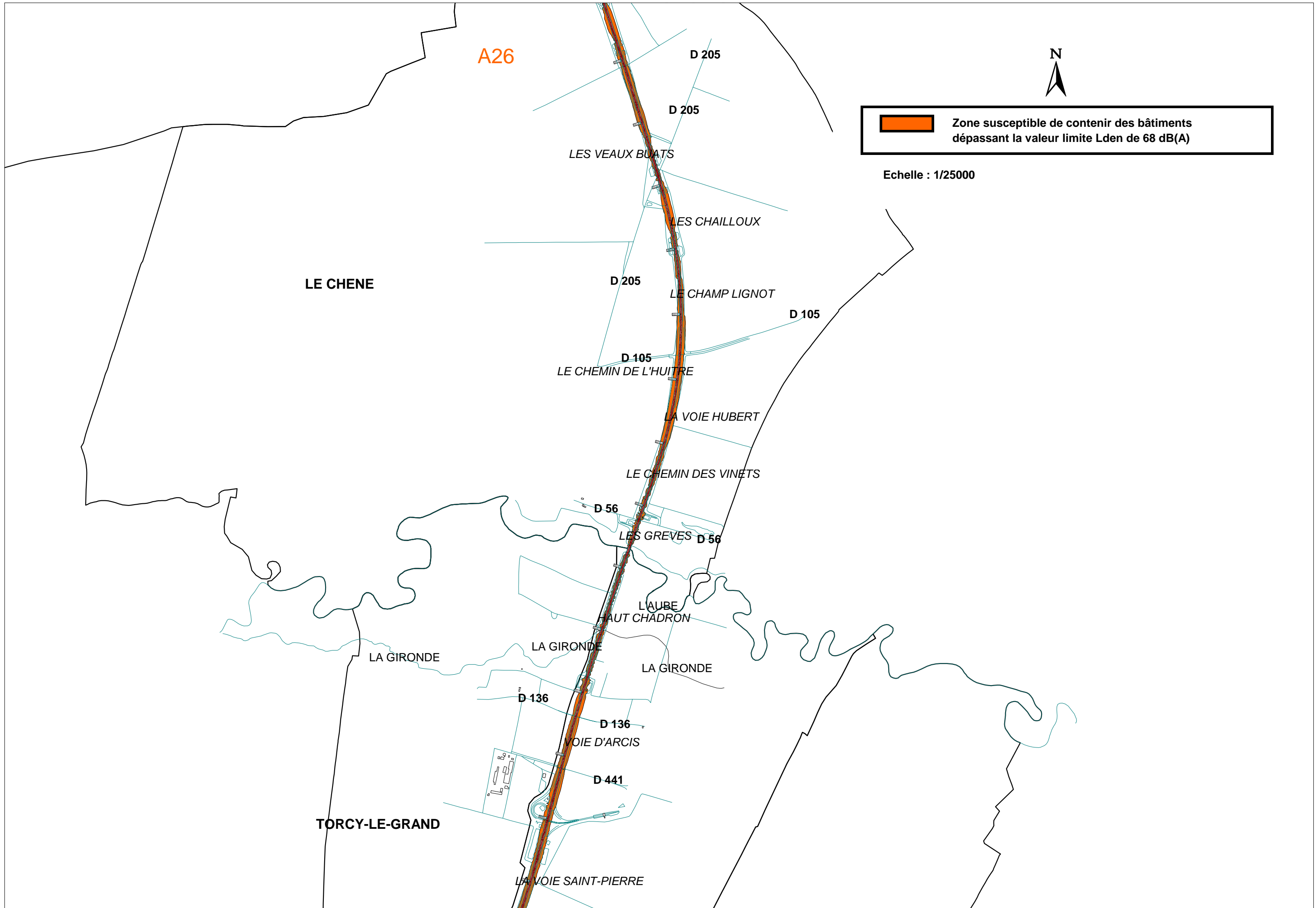
DO-1

D 137


COTE FAMINE

ALLIBAUDIERES

LES COIFFARDS





 Zone susceptible de contenir des bâtiments dépassant la valeur limite Lden de 68 dB(A)

Echelle : 1/25000

A26

LES VIGNES

LE CHAMP COCU

LA GRANDE VALLEE

SAINT-NABORD-SUR-AUBE

CUL L'OISON

SAINT-REMY-SOUS-BARBUISE

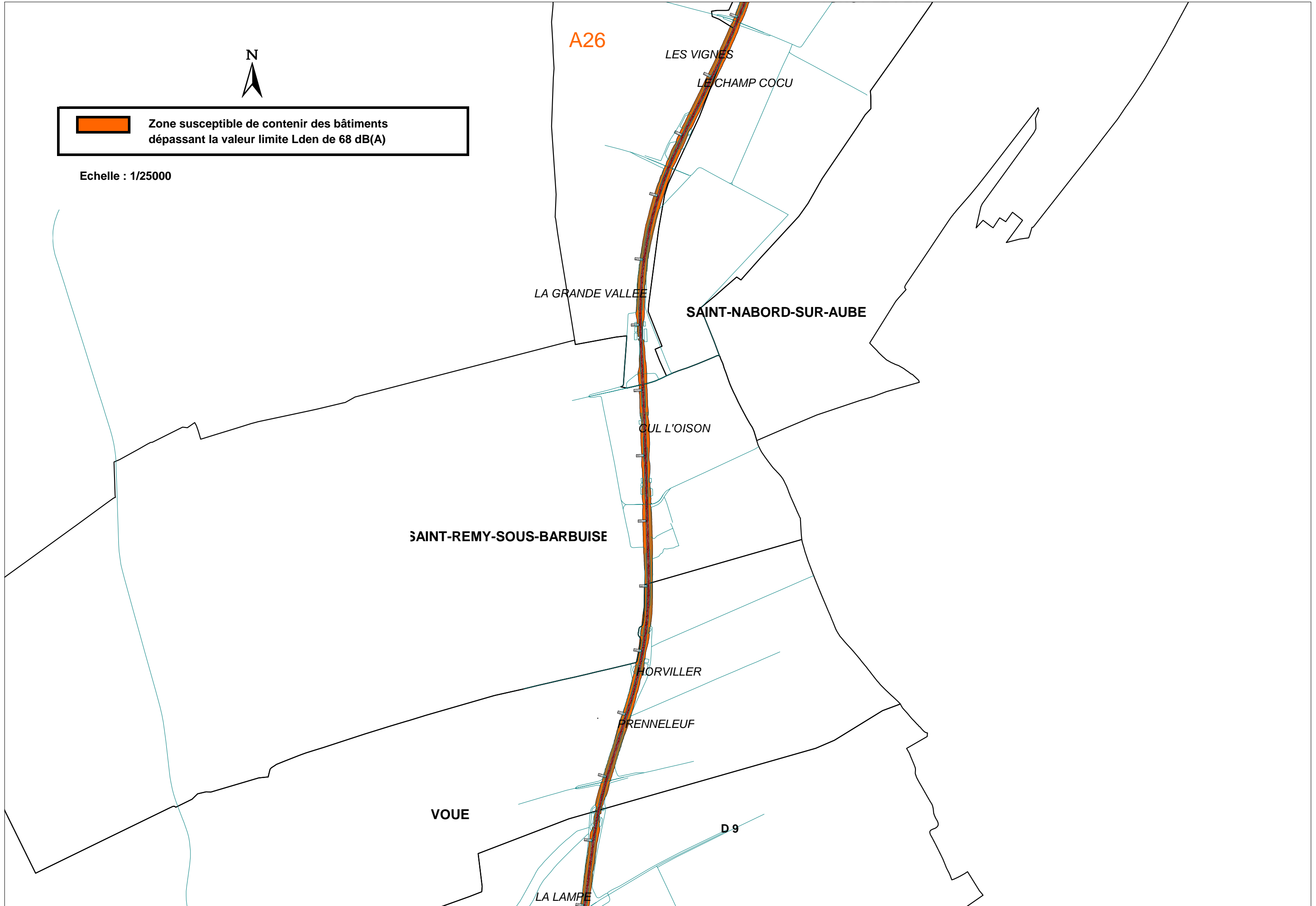
HORVILLER

PRENNELEUF


VOUE

D9

LA LAMPE





 Zone susceptible de contenir des bâtiments dépassant la valeur limite Lden de 68 dB(A)

Echelle : 1/25000

A26

D9

LES VAUCELLES

MONTSUZAIN

LE PEUPEUPLIER

LA VIGNOTTE

CANAL DE LA GRAVONA (A 26)

CHATELOT

LA BARBUISE

LA VOIE DU BOIS

D8

LA FAISANDERIE

AUBETERRE

D8

LA BARBUISE

LE BOUILLON

LA COTE PELEE

VALDY

LES FOLIES

LE CHAMP LA VACHE

CHARMONT-SOUS-BARBUISE

D15

D15

FIN CONCESSION

