

**Plan de Prévention du
Risque d'Inondation
de la Seine Amont**

**CARTE DU
ZONAGE RÉGLEMENTAIRE**

SAINT-PARRES-LES-VAUDES

Plan d'assemblage

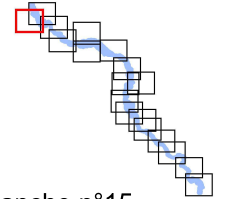
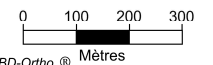


Planche n° 15


ECHELLE 1/10000




BD-Ortho ©
IGN ©





Légende :


 Limites Communales

Zonage Réglementaire :

Zone "bleu Clair" :
 Secteurs urbanisés ou en projet
 en zone d'aléa faible

Zone "bleu Moyen" :
 Secteurs urbanisés ou en projet
 en zone d'aléa moyen

Zone "Bleu Foncé" :
 Secteurs urbanisés
 en zone d'aléa fort

Zone "Rouge" :
 Champ d'expansion des crues



Préfet de l'Aube



**Révision approuvée le
10 mars 2017**