

Plan de Prévention du
Risque d'Inondation
de la Seine Amont

**CARTE DU
ZONAGE RÉGLEMENTAIRE**

MUSSY-SUR-SEINE

Plan d'assemblage

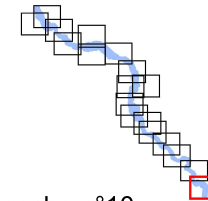
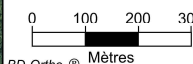


Planche n°10


ECHELLE 1/10000




BD-Ortho ©
IGN ©




Légende :


 Limites Communales

Zonage Réglementaire :

Zone "bleu Clair" :
 Secteurs urbanisés ou en projet
en zone d'aléa faible

Zone "bleu Moyen" :
 Secteurs urbanisés ou en projet
en zone d'aléa moyen

Zone "Bleu Foncé" :
 Secteurs urbanisés
en zone d'aléa fort

Zone "Rouge" :
 Champ d'expansion des crues



Préfet de l'Aube



Révision approuvée le
10 mars 2017