

**Plan de Prévention du  
Risque d'Inondation  
de la Seine Amont**

**CARTE DU  
ZONAGE RÉGLEMENTAIRE**

**BAR-SUR-SEINE SUD**

**Plan d'assemblage**

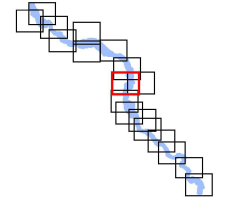
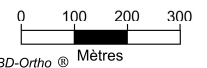


Planche n°1

**ECHELLE 1/10000**




BD-Ortho ©  
IGN ©





**Légende :**


 Limites Communales

**Zonage Réglementaire :**

**Zone "bleu Clair" :**  
 Secteurs urbanisés ou en projet  
 en zone d'aléa faible

**Zone "bleu Moyen" :**  
 Secteurs urbanisés ou en projet  
 en zone d'aléa moyen

**Zone "Bleu Foncé" :**  
 Secteurs urbanisés  
 en zone d'aléa fort

**Zone "Rouge" :**  
 Champ d'expansion des crues



Préfet de l'Aube



**Révision approuvée le  
10 mars 2017**