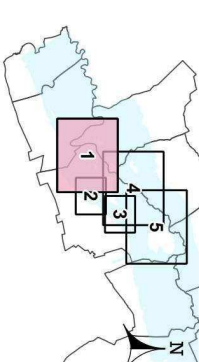



Plan de Prévention du Risque  
inondation de la Seine aval  
CARTE DU ZONAGE RÉGLEMENTAIRE

**NOGENT-SUR-SEINE**  
n°1 sur 5



Echelle : 1/ 10 000e




**Limites administratives**

Limites communales

**Zonage réglementaire**

- Zone "Rouge" :  
Champ d'expansion  
des crues ou  
zones en eaux en  
permanence
- Zone "Bleu Foncé" :  
Secteurs urbanisés  
en zone d'aléa fort
- Zone "Bleu Moyen" :  
Secteurs urbanisés  
ou en projet  
en zone d'aléa moyen
- Zone "Bleu Clair" :  
Secteurs urbanisés  
ou en projet  
en zone d'aléa faible

Sources : BD Ortho®, BD TOPO®, IGN  
V1.1 - Mars 2019 - RGF93-Lambert-93



Page n°57 sur 67

Révision approuvée le  
**9 janvier 2020**