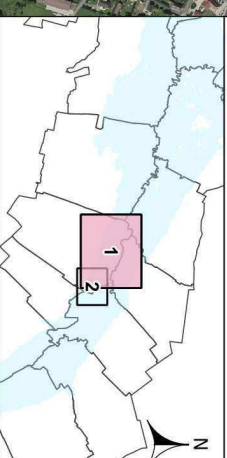


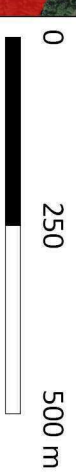
Plan de Prévention du Risque
inondation de la Seine aval

CARTE DU ZONAGE RÉGLEMENTAIRE

CHÂTRES
n°1 sur 2



Echelle : 1/ 10 000e




Limites administratives

Limites communales

Zonage réglementaire

- Zone "Rouge" :
Champ d'expansion
des crues ou
zones en eaux en
permanence
- Zone "Bleu Foncé" :
Secteurs urbanisés
en zone d'aléa fort
- Zone "Bleu Moyen" :
Secteurs urbanisés
ou en projet
en zone d'aléa moyen
- Zone "Bleu Clair" :
Secteurs urbanisés
ou en projet
en zone d'aléa faible

Sources : BD Ortho®, BD TOPO®, IGN
V1.1 - Déc 2019 - RGFP93-Lambert-93



Liberté • Égalité • Fraternité
RÉPUBLIQUE FRANÇAISE
PRÉFET DE LA MARNE



Page n°16 sur 67

Révision approuvée le
9 janvier 2020