





 Limites Communales
 Classes de hauteur d'eau
 Aléa faible (0 - 0.5 m)
 Aléa moyen (0.5 - 1 m)
 Aléa fort (> 1 m)
 Zones en eau en permanence
 Dignes
 Dignes ayant vocation à être déclassées à l'issue du programme de réhabilitation



Saint-Parres Aux Tertres

Troyes

Saint-Julien Les Villas



Direction Départementale des Territoires de l'Aube

Révision du Plan de Prévention du Risque Inondation (PPRI) de l'Agglomération Troyenne

Carte d'aléa inondation
Crue de référence
Effacement de la digue de Foicy

Echelle 1/2 000



Révision approuvée le 13 avril 2017