

Plan de Prévention du
Risque d'Inondation
de la Seine Amont

**CARTE DU
ZONAGE RÉGLEMENTAIRE**

BOURGUIGNONS

Plan d'assemblage

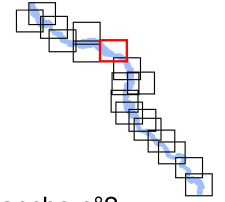
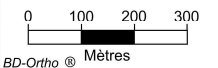


Planche n°2


ECHELLE 1/10000



BD-Ortho ©
IGN ©




Légende :


 Limites Communales

Zonage Réglementaire :


Zone "bleu Clair" :

 Secteurs urbanisés ou en projet
en zone d'aléa faible


Zone "bleu Moyen" :

 Secteurs urbanisés ou en projet
en zone d'aléa moyen

Zone "Bleu Foncé" :

 Secteurs urbanisés
en zone d'aléa fort

Zone "Rouge" :

 Champ d'expansion des crues



Préfet de l'Aube



Révision approuvée le
10 mars 2017