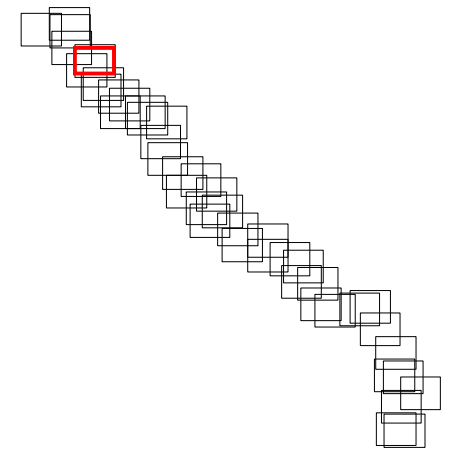


**Plan de Prévention du  
Risque d'Inondation  
de l'Aube Amont**  
*Carte du zonage  
réglementaire*

**PRECY-SAINT-MARTIN**

**Plan d'assemblage**



**ECHELLE 1/10000**





BD-Ortho®  
IGN ©

— Limites communales  
— Limite de la zone inondable

**Zonage réglementaire :**

 Zone Bleue

 Zone Rouge

 Isocote de la crue de référence (en m IGN 69)



**DDEA de l'Aube**

Réf. DJN/OGT/NDU/  
4160280



Jun 2008

