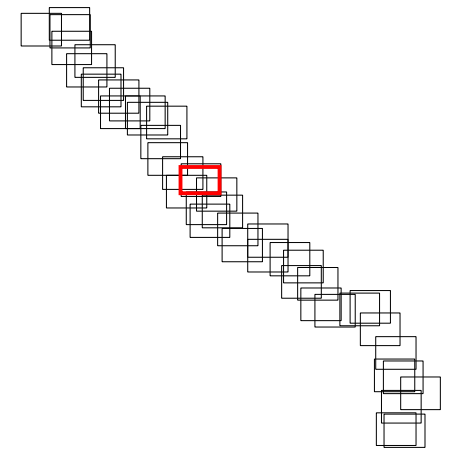


**Plan de Prévention du
Risque d'Inondation
de l'Aube Amont**
*Carte du zonage
réglementaire*

JUVANZE






Plan d'assemblage



ECHELLE 1/10000



BD-Ortho®
IGN ©

-  Limites communales
-  Limite de la zone inondable
- Zonage réglementaire :**
-  Zone Bleue
-  Zone Rouge
-  Isocote de la crue de référence (en m IGN 69)



DDEA de l'Aube

Réf. DJN/OGT/NDU/
4160280



Juin 2008

